

Retkeily- ja ulkoilualaue.



Korttelin 8001 matkailua palvelevien rakennusten alue.
Alueelle ei saa rakentaa majoitustiloja.



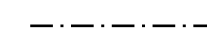
Vesialue.



3 m kaava-alueen rajan ulkopuolella oleva viiva.



Korttelin, korttelinosan ja alueen raja.



Osa-alueen raja.

8202

Korttelin numero.

1

Ohjeellisen tontin numero.

ITÄRIN

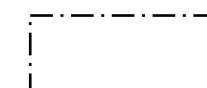
Kadun, tien, katuaukion, torin, puiston tai muun yleisen alueen nimi.

200


Rakennusoikeus kerrosalaneliömetreinä.

|

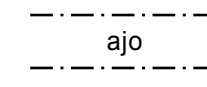
Roomalainen numero osoittaa rakennusten, rakennuksen tai sen osan suurimman sallitun kerrosluvun.



Rakennusala.



Katu.



Ajoyhteys.

Jos rakennusta ei korkeusasemasta johtuen voida liittää viettoviemärillä viemäriverkoston, tontin omistaja tai haltija vastaa kiinteistökohtaisen pumppaamon rakentamisesta ja ylläpidosta.

KEMIJÄRVI

ASEMAKAAVA JA ASEMAKAAVAN MUUTOS 1:2000

8. kaupunginosa

Asemakaavalla ja asemakaavan muutoksella muodostuu kortteli 8202 matkailupalveluiden alue mikä palvelee korttelia 8001 sekä puistoalueet ja katualue.

Kemijärvellä 6. päivänä helmikuuta 2013

Kaupungingeodeetti Tapio Pöyliö

Kaupunginhallitus hyväksynyt 17.6.2013 AK. 225