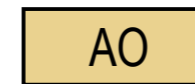


KEMIJÄRVI

9. kaupunginosa

ASEMAKAAVAN MUUTOS 1:2000

Asemakaavan muutos koskee korttelin 9030 tonttia 5.



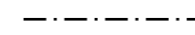
Erillispientalojen korttelialue.



3 m kaava-alueen rajan ulkopuolella oleva viiva.



Korttelin, korttelinosan ja alueen raja.



Osa-alueen raja.

9030

Korttelin numero.

5

Ohjeellisen tontin numero.

KUOKSO

Kadun, tien, katuaukion, torin, puiston tai muun yleisen alueen nimi.

200


Rakennusoikeus kerrosalaneliömetreinä.

t60

Talousrakennuksen rakennusoikeus kerrosalaneliömetreinä.

Ilu^{1/2}

Murtoluku roomalaisen numeron jäljessä osoittaa, kuinka suuren osan rakennuksen suurimman kerroksen alasta ullakon tasolla saa käyttää kerrosalaan laskettavaksi tilaksi.



Katu.

Rakennukset on rakennettava vähintään neljän metrin päähän tontin rajoista ja metrin päähän puistoalueen rajasta.

Tontin aitaaminen on kielletty.

Kemijärvellä 11. päivänä helmikuuta 2011

Kaupungingeodeetti Tapio Pöyliö

Asemakaavan pohjana oleva kartta täyttää kaavoitusmittauksista ja kaavojen pohjakartoista 10.9.1999 annetun asetuksen vaatimukset

Kaupungingeodeetti Tapio Pöyliö

Kaupunginhallitus hyväksynyt 11.4.2011 AK. 219

