

KEMIJÄRVI

ASEMAKAAVAN MUUTOS 1:1000

2. kaupunginosa

Asemakaavan muutos koskee korttelin 2118
tonttia 7.

TÄLLÄ ASEMAKAAVA-ALUEELLA TONTTIJAKO ON SITOVA.

RAKENNUKSET ON SIJOITETTAVA VÄHINTÄÄN NELJÄN METRIN PÄÄHÄN TONTIN RAJOISTA.

TONTILLA ON OLTAVA AUTOPAikkoJA VÄHINTÄÄN 1 AP/ASUNTO.

KEMIJÄRVELLÄ 3. PÄIVÄNÄ TAMMIKUUTA 2012

KAAVOITTAJA JEMINA LAHTELA

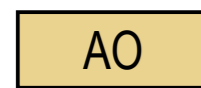
ASEMAKAAVAN POHJANA OLEVA KARTTA TÄYTTÄÄ KAAVOITUSMITTAUKSISTA JA

KAAVOJEN POHJAKARTOISTA 10.9.1999 ANNETUN ASETUKSEN VAATIMUKSET.

KAUPUNGINGEODEETTI TAPIO PÖYLIÖ

KAUPUNGINHALLITUS HYVÄKSYNYT 13.8.2012 AK. 222


ASEMAKAAVAMERKINNÄT JA -MÄÄRÄYKSET:



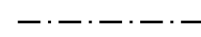
Erillispientalojen korttelialue.




3 m kaava-alueen rajan ulkopuolella oleva viiva.



Korttelin, korttelinosan ja alueen raja.



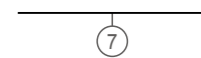
Osa-alueen raja.



Ohjeellinen tontin raja.

2118

Korttelin numero.



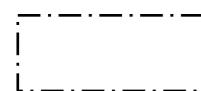
Sitovan tonttijaon mukaisen tontin raja ja numero.

e=0.25

Tehokkuusluku eli kerrosalan suhde tontin pinta-alaan.



Katu.



Rakennusala.



Istutettava alueen osa.