

# KEMIJÄRVI

## ASEMAKAAVAN MUUTOS 1:2000

### 2. kaupunginosa

Muutos koskee korttelia 2082.

Muutoksella muodostuu korttelin 2082 tontti 7.

#### MERKINTÖJEN SELITYKSET JA ASEMAKAAVAMÄÄRÄYKSET



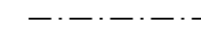
Energiahuollon alue.



3 m kaava-alueen rajan ulkopuolella oleva viiva.



Korttelin, korttelinosan ja alueen raja.



Osa-alueen raja.

2082

Korttelin numero.

7


Ohjeellisen tontin numero.

VARAST


Kadun, tien, katuaukion, torin, puiston tai muun yleisen alueen nimi.

e=0.4

Murtoluku roomalaisen numeron jäljessä osoittaa, kuinka suuren osan rakennuksen suurimman kerroksen alasta ullakon tasolla saa käyttää kerrosalaan laskettavaksi tilaksi.



Rakennusala.



Katu.

151.5

Korkeusluku (N43)

Rakennukset on rakennettava vähintään metrin päähän katualueen rajasta.

Rakennuspaikan maanpinnan korkeus on oltava vähintään vähintään +150,00 (N43)

Rakennusten kastumiselle alttiit osat tulee sijoittaa vähintään tasoon +150.5 (N43)

Kemijärvellä 7. päivänä huhtikuuta 2016

Kaupungingeodeetti Tapio Pöyliö

Kaupunginhallitus hyväksynyt 20.6.2016 AK. 236

